मौजे : सापगाव
तालुका त्रिंबकेश्वर
जिल्हा नाशिक
सन
प्रमाण – १ : १०,०००
संकेत क्र. ४५८१२

जमीन एकत्रीकरणानंतरची वस्तुस्थिती दाखविणारा नकाशा

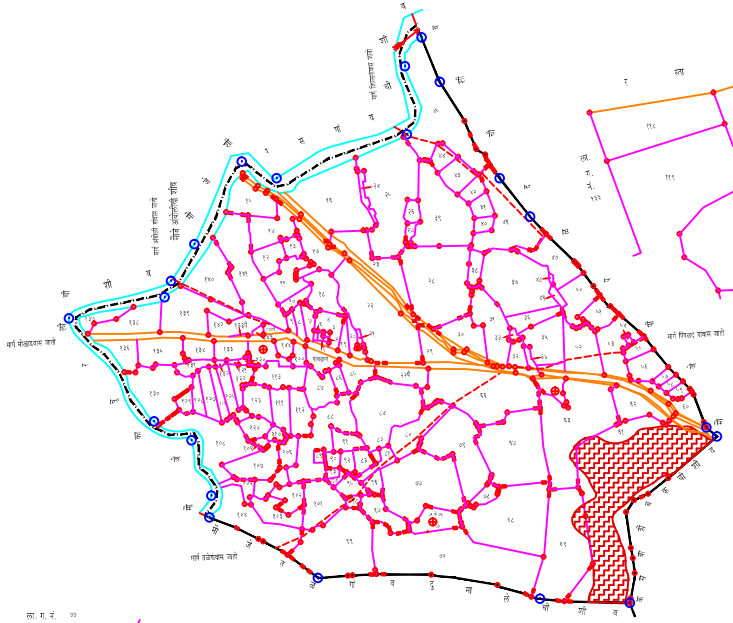

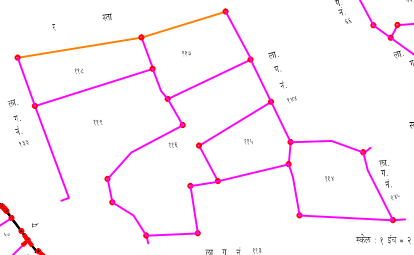

स्केल : १ इंच = २१/२ साडळ्या

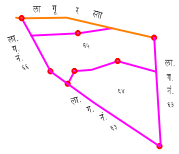

स्केल : १ इंच = २१/२ साडळ्या

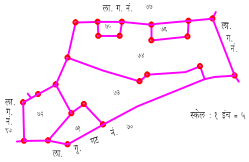

स्केल : १ इंच = ५ साडळ्या

खुणा	शेरा
	रस्ता : सडक, गाडीमार्ग, पायमार्ग लोहमार्ग
	नदी,नाला,तलाव
	झाडे : सांबा,आंबा,चिंच,नारळ,पोफळ, इतर झाडे
	विहीर पक्की,कच्ची,पायरी,मोट डीझेल, विज, निरपयोगी, ताकी
	खोल, उथळ
	दगड
	बांध , बंधारा
	स्मशानभुमी
	देवळ ,मंदिर, मुसलमान, मस्जीद, इदगाह
	विद्युत खांब , टेली खांब
	शाळा, महाविद्यालय, कारखाना
	घर, दवाखाना, बाजारपेठ, वसाहत
	ओबोधा : रेल्वेस्टेशन,पोस्ट,पॉलीस,इतर
	मयकोपथ, पेट्रोलपंप, हिरवा, स्मारक, छोटे
	पेटा सडक्र : चारिस्टा,पाटबंधारे,इतर
	डोंगर
	कुंपण
	आबादी
	स्मशान
	खडान
	गायरान
	ऐतिहासिक स्थळ
	सर्वे स्टेशन, विस्तारीत

उदाहरण गावचे नेरीज

वट नंबर १०० हा वट नंबर १४४ ने पुर्वेस आहे